

## Bilans terenu Gminy Starachowice:

1. Powierzchnia ogółem – 3 182,0 ha,
2. Powierzchnia lasów – 652,31 ha, co stanowi 20,5% ogólnej powierzchni,
3. Powierzchnia objęta obowiązującymi planami miejscowymi – 1088,6 ha, co stanowi 34,2% ogólnej powierzchni,
4. Powierzchnia objęta projektami planów – 424,4 ha, co stanowi 13,3 % ogólnej powierzchni,

Pozostały obszar miasta stanowią tereny zainwestowanej zabudowy mieszkaniowej jednorodzinnej i wielorodzinnej, zabudowy usługowej, przemysłowej oraz tereny rekreacyjne, zieleni naturalnej oraz zieleni urządzonej oraz tereny wód powierzchniowych.

Zachęcamy również do korzystania ze specjalnie przygotowanego [Portalu Informacji Przestrzennej Miasta Starachowice](#), na którym można sprawdzić, czy działka jest zlokalizowana na terenie, dla którego obowiązuje plan miejscowy oraz w prosty sposób ustalić jej przeznaczenie i przejść do ustaleń kształtujących zabudowę. Portal umożliwia również skorzystania z usługi przeglądania WMS oraz pobierania WFS (Informacje o zbiorze).

## Wykaz tabelaryczny obowiązujących miejscowych planów zagospodarowania przestrzennego na obszarze miasta Starachowice:



| L.P. | SKRÓCONA NAZWA PLANU               | PODGLĄD OBSZARU OBJĘTEGO PLANEM |
|------|------------------------------------|---------------------------------|
| 1.   | <a href="#">"Strefa"</a>           |                                 |
| 2.   | <a href="#">A2 "Or?owo Wschód"</a> |                                 |

|    |   |  |
|----|---|--|
|    |   |   |
| 3. | <a href="#">A2 "Starachowice Dolne"</a> |  |
| 4. | <a href="#">"Widok"</a>                 |  |



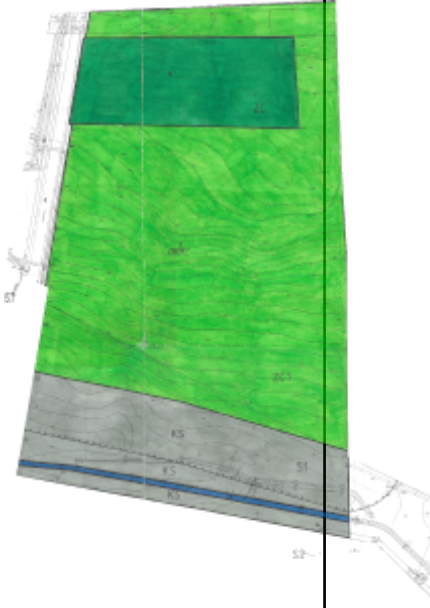
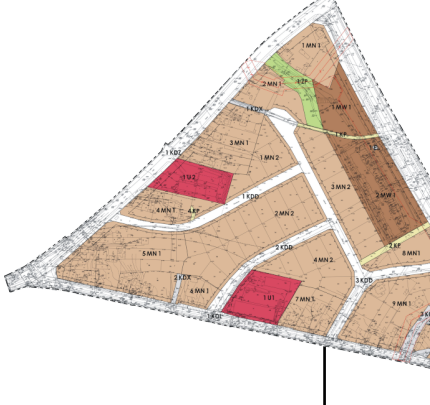
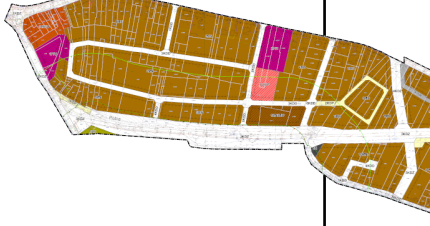
["Centrum"](#)

# Komunikacja

Published: Wednesday, 05 April 2023 11:58

Hits: 32364

|    |   |   |
|----|---|---|
|    |   |    |
| 6. | <a href="#">B9 "Starachowice Wschodnie"</a> |   |
| 7. | <a href="#">B9 "Wierzbnik"</a>              |  |
| 8. | <a href="#">B12 "Cmentarz Komunalny"</a>    |   |

|     |  |   |
|-----|--|---|
|     |  |    |
| 9.  | <a href="#">C1 "?azy Zachód"</a>       |   |
| 10. | <a href="#">C2 "Brazylia Zachód"</a>   |  |
| 11. | <a href="#">C3 "?azy-NMP-Kra?cowa"</a> |   |

|     |   |   |
|-----|---|---|
|     |   |    |
| 12. | <a href="#">C7 "??ki"</a>                 |   |
| 13. | <a href="#">D2, D3 "Micha?ów Górny 1"</a> |  |

# Komunikacja

Published: Wednesday, 05 April 2023 11:58

Hits: 32364

|     |                               |  |
|-----|-------------------------------|--|
| 14. | <a href="#">"Nowowiejska"</a> |   |
| 15. | <a href="#">E5 "Południe"</a> |  |
| 16. | <a href="#">"Pastwiska"</a>   |  |

|     |                               |  |
|-----|-------------------------------|--|
|     |                               |   |
| 17. | <a href="#">E7 "PKS"</a>      |  |
| 18. | <a href="#">E8 "Podlesie"</a> |  |

|     |                                   |  |
|-----|-----------------------------------|--|
|     |                                   |   |
| 19. | <a href="#">E10 "Lubianka"</a>    |  |
| 20. | <a href="#">E11 "Kolonijki 1"</a> |  |

# Komunikacja

Published: Wednesday, 05 April 2023 11:58

Hits: 32364



0607EM